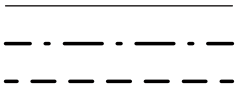


ÚZEMÍ OBCE  
ČÍSLO PARCELNÍ  
POVRCH ÚZEMÍ

JAMBOROVA
4669/1
KOMUNIKACE NOVÁ

1 : 500/1 : 50

PŮVODNÍ TERÉN  
HRUBÉ TERÉNNÍ ÚPRAVY  
UPRAVENÝ TERÉN



KÓTA UPRAVENÉHO TERÉNU

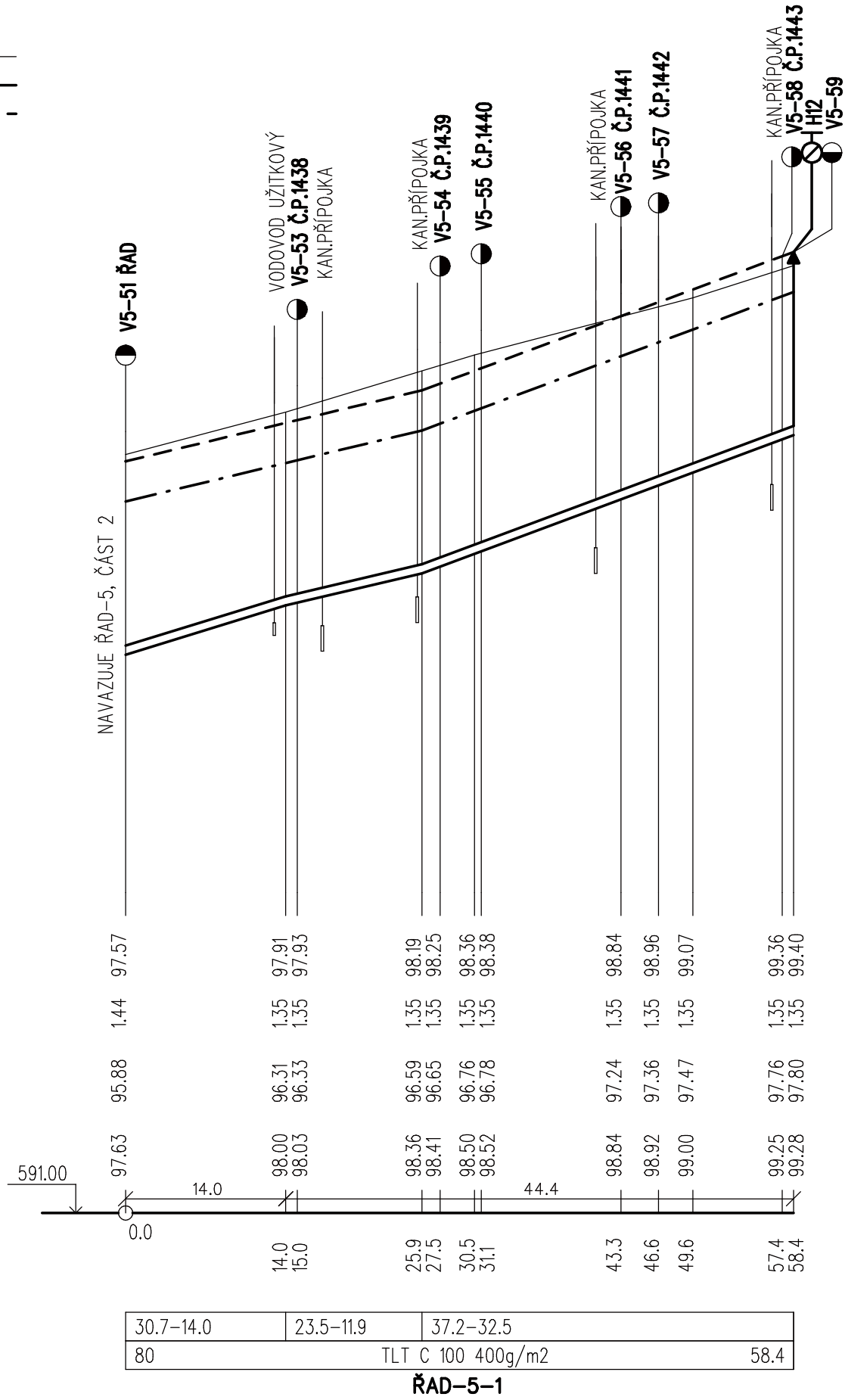
HLOUBKA VÝKOPU

NIVELETA POTRUBÍ


KÓTA STÁVAJÍCÍHO TERÉNU

SROVNÁVACÍ ROVINA  
STANIČENÍ [km/m]

SKLON % , DÉLKA m  
PROFIL, MATERIÁL, DÉLKA m



HLOUBKY VÝKOPU JSOU POČÍTÁNY OD STÁVAJÍCÍHO TERÉNU.  
V REKONSTRUOVANÝCH KOMUNIKACÍCH OD ÚROVNĚ PLÁŇE, KTERÁ JE O 0.45m  
A V CHODNÍCÍCH O 0,24m NÍŽE NEŽ NIVELETA KOMUNIKACÍ A CHODNÍKŮ.

<div>GENERÁLNÍ PROJEKTANT:</div> <div><div>STUDENTSKÁ 1133 591 01 ŽDĚR NAD SÁZAVOU tel: 566651192, 605407990 e-mail: blaha.stan@gmail.com</div></div>	ZODP.PROJEKTANT PROJEKTANT:		STANISLAV BLAHA IČO: 15261182 STANISLAV BLAHA		AUTORIZACE:		PARÉ:		
	STAVEBNÍK:		SVAZ VODOVODŮ A KANALIZACÍ ŽDĚRSKO, VODÁRENSKÁ 2, 591 01 ŽDĚR NAD SÁZAVOU					IČO:	43383513
	MÍSTO STAVBY:		ŽDĚR NAD SÁZAVOU						
	KRAJ:		VYSOČINA						
NÁZEV AKCE:									
<div>ŽDĚR NAD SÁZAVOU</div> <div>- REKONSTRUKCE VODOVODU A KANALIZACE</div> <div>NA SÍDLIŠTI 7, 3. - 5. ETAPA</div>									
ČÁST:			D. DOKUMENTACE INŽENÝRSKÉHO OBJEKTU			FORMÁT:			2 A4
STAVEBNÍ OBJEKT:			D.1 VODOVOD			DATUM:			04/2019
OBSAH:			PODÉLNÝ PROFIL - ŘAD-5-1			STUPEŇ:			DPS
						ZAKÁZKA:			2019/BI/001
						MĚŘÍTKO:			1:500/1:50
						REVIZE:			-
						VÝKRES Č.:			D.131